АДМИНИСТРАЦИЯ НИЖНЕВАРТОВСКОГО РАЙОНА

Ханты-Мансийского автономного округа – Югры

ПОСТАНОВЛЕНИЕ

от 15.01.2026 № 17

г. Нижневартовск

Об утверждении документации
по планировке территории

В соответствии со статьей 45 Градостроительного кодекса Российской Федерации, постановлениями Правительства Российской Федерации от 12.05.2017 № 564 «Об утверждении Положения о составе и содержании документации по планировке территории, предусматривающей размещение одного или нескольких линейных объектов», от 02.02.2024 № 112 «Об утверждении правил подготовки документации по планировке территории, подготовка которой осуществляется на основании решений уполномоченных федеральных органов исполнительной власти, исполнительных органов субъектов Российской Федерации и органов местного самоуправления, принятия решения об утверждении документации по планировке территории, внесения изменений в такую документацию, отмены такой документации или ее отдельных частей, признания отдельных частей такой документации не подлежащими применению, а также подготовки и утверждения проекта планировки территории в отношении территорий исторических поселений федерального и регионального значения», постановлением Правительства Ханты-Мансийского автономного округа – Югры от 22.07.2022 № 351-п «Об установлении в 2022–2025 годах случаев утверждения без проведения общественных обсуждений или публичных слушаний проектов генеральных планов, проектов правил землепользования и застройки муниципальных образований Ханты-Мансийского автономного округа – Югры, проектов планировки территории, проектов межевания территории и проектов, предусматривающих внесение изменений в указанные документы»:

1. Утвердить документацию по планировке территории для объекта «Самотлорское месторождение. Сооружение - напорный нефтепровод ДНС-27 - КСП-3, инвентарный номер 3-2930» в составе:

1.1. Основная часть проекта планировки территории согласно приложению 1.

1.2. Основная часть проекта межевания территории согласно приложению 2.

2. Контроль за выполнением постановления возложить на заместителя главы района по земельным ресурсам, муниципальному имуществу, природопользованию и архитектуре М.Г. Горичеву.

Глава района Б.А. Саломатин

Приложение 1 к постановлению
администрации района
от 15.01.2026 № 17

Основная часть проекта планировки территории

1. Проект планировки территории. Графическая часть

Чертеж границ зон планируемого размещения линейного объекта

«Самотлорское месторождение. Сооружение - напорный нефтепровод ДНС-27 - КСП-3, инвентарный номер 3—2930»

Землепользователь: АО «Самотлорнефтегаз» Масштаб (1:5 000)

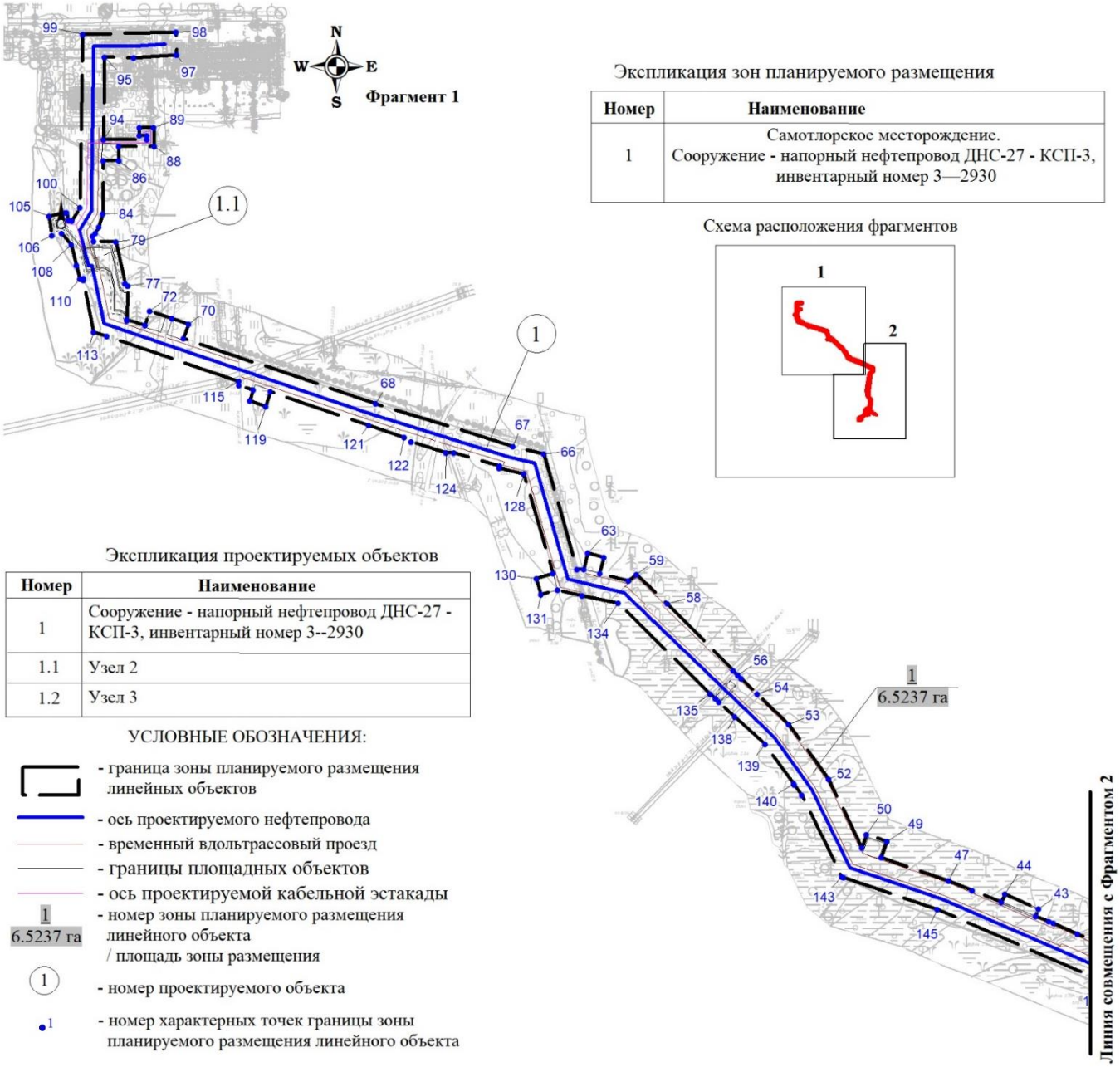

Экспликация зон планируемого размещения

Номер	Наименование
1	Самотлорское месторождение. Сооружение - напорный нефтепровод ДНС-27 - КСП-3, инвентарный номер 3—2930

Схема расположения фрагментов

Экспликация проектируемых объектов

Номер	Наименование
1	Сооружение - напорный нефтепровод ДНС-27 - КСП-3, инвентарный номер 3--2930
1.1	Узел 2
1.2	Узел 3

УСЛОВНЫЕ ОБОЗНАЧЕНИЯ:

- граница зоны планируемого размещения линейных объектов
- ось проектируемого нефтепровода
- временный вдольтрассовый проезд
- границы площадных объектов
- ось проектируемой кабельной эстакады
- 1 / 6.5237 га — номер зоны планируемого размещения линейного объекта / площадь зоны размещения
- (1) — номер проектируемого объекта
- •1 — номер характерных точек границы зоны планируемого размещения линейного объекта

«Самотлорское месторождение. Сооружение - напорный нефтепровод ДНС-27 - КСП-3, инвентарный номер 3—2930»
Землепользователь: АО «Самотлорнефтегаз» Масштаб (1:5 000)

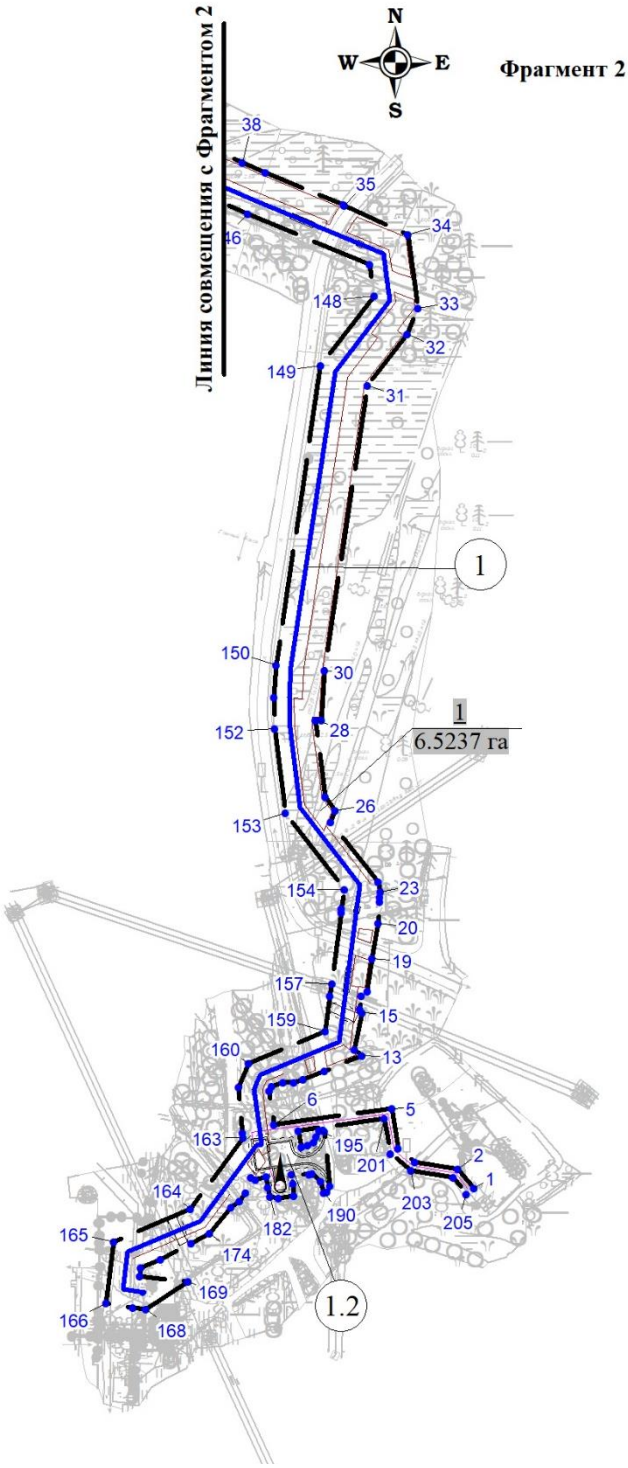

Экспликация проектируемых объектов

Номер	Наименование
1	Сооружение - напорный нефтепровод ДНС-27 - КСП-3, инвентарный номер 3--2930
1.1	Узел 2
1.2	Узел 3

2. Положение о размещении линейных объектов

2.1. Наименование, основные характеристики (категория, протяженность, проектная мощность, пропускная способность, грузонапряженность, интенсивность движения) и назначение планируемых для размещения линейных объектов, а также линейных объектов, подлежащих реконструкции в связи с изменением их местоположения

Документацией по планировке территории для объекта «Самотлорское месторождение. Сооружение - напорный нефтепровод ДНС-27 - КСП-3, инвентарный номер 3—2930», предусматривается размещение линейного объекта:

сооружение - напорный нефтепровод ДНС-27 - КСП-3, инвентарный номер 3--2930.

Основные технико-экономические показатели в части проектируемого объекта приведены в таблице 1.

Таблица 1

№ п.п	Наименование	Класс трубопровода	Протяженность, м
1	Сооружение - напорный нефтепровод ДНС-27 - КСП-3, инвентарный номер 3--2930	III	2359,84

Категория трубопровода - С (средняя). Р max возм. – 4.0 Мпа.

Примечание: * - технико-экономические показатели линейных объектов подлежат уточнению при архитектурно-строительном проектировании.

Напорный нефтепровод предназначен для подачи предварительно подготовленной продукции скважин с ДНС-27 для транспорта на КСП-3 Самотлорского месторождения на дальнейшую подготовку.

Начальным пунктом проектируемого «Сооружения - напорный нефтепровод ДНС-27 – КСП-3, инвентарный номер 3--2930» является точка подключения к напорному нефтепроводу с ДНС-27 с остановкой перекачки нефти, с демонтажом участка сущ. трубопровода DN400 и установкой заглушки на демонтируемый нефтепровод (Узел 1). Конечным пунктом является подключение к фланцу задвижки №Н47 DN400.

Кабельные эстакады запроектированы для прокладки кабельных сетей и электроснабжения электропотребителей.

2.2. Перечень субъектов Российской Федерации, перечень муниципальных районов, городских округов в составе субъектов Российской Федерации, перечень поселений, населенных пунктов, внутригородских территорий городов федерального значения, на территориях которых устанавливаются зоны планируемого размещения линейных объектов

В административном отношении район работ расположен в границах Самотлорского лицензионного участка в Нижневартовском районе, Ханты-Мансийского автономного округа-Югра, около 15 км северо-восточнее от г. Нижневартовска.

Лицензия на право пользования недрами Самотлорского участка выдана АО «Самотлорнефтегаз» (НК Роснефть).

Проектируемый объект располагается в пределах земель промышленности, земли лесного фонда Нижневартовское лесничество, Нижневартовское участковое лесничество, Нижневартовское урочище, квартал: 372, 406.

Проектируемый объект частично расположен в зоне с особыми условиями использования территории – приаэродромной территории аэродрома Нижневартовск в подзонах № 3, 4, 5. Проектируемый объект не относится к объектам, размещение которых запрещается в 3, 4, 5 подзонах приаэродромной территории аэродрома Нижневартовск.

Воздействие на земельные ресурсы связано с отчуждением земель в долгосрочную аренду для строительства и размещения проектируемых объектов. Образуемые земельные участки будут использоваться Обществом на праве аренды (разрешение, сервитут). Срок использования земельных участков в соответствии с ЗК, ЛК РФ.

Расчет полосы отвода земельных участков для выполнения работ по строительству коридора коммуникаций производится с учетом норм отвода земель для размещения магистральных трубопроводов.

2.3. Перечень координат характерных точек границы зоны планируемого размещения линейных объектов

№	X	Y
1	963152.16	4433300.25
2	963164.93	4433289.93
3	963169.60	4433261.50
4	963178.45	4433250.42
5	963204.93	4433245.92
6	963194.26	4433167.86
7	963216.46	4433164.96
8	963219.80	4433166.35
9	963222.25	4433173.88
10	963222.11	4433180.92
11	963224.07	4433187.27
12	963229.91	4433201.57
13	963240.14	4433226.31
14	963244.01	4433221.27
15	963268.49	4433226.19
16	963271.23	4433224.87
17	963279.52	4433225.97
18	963282.77	4433229.93
19	963304.76	4433232.83
20	963327.77	4433236.79
21	963341.88	4433237.95
22	963345.03	4433238.20
23	963348.64	4433238.50
24	963355.47	4433236.85
25	963394.77	4433205.61
26	963402.36	4433208.77
27	963411.58	4433201.70
28	963462.73	4433195.40
29	963462.66	4433199.64
30	963495.46	4433201.66
31	963684.62	4433229.94
32	963718.62	4433256.05
33	963735.97	4433263.33
34	963784.33	4433256.99
35	963803.77	4433214.83
36	963804.15	4433213.90
37	963825.56	4433162.28
38	963832.19	4433146.98
39	963841.99	4433124.40
40	963851.34	4433102.84
41	963852.88	4433099.05
42	963857.76	4433087.09
43	963864.15	4433089.86
44	963877.21	4433059.78
45	963870.15	4433056.71
46	963880.66	4433030.97
47	963889.24	4433009.92
48	963909.83	4432949.96
49	963924.02	4432954.83
50	963930.19	4432936.86
51	963918.68	4432932.90
52	963979.50	4432903.17
53	964028.36	4432867.60
54	964055.39	4432839.55
55	964069.03	4432825.41
56	964071.81	4432822.52
57	964076.00	4432818.18
58	964135.43	4432759.70
59	964161.62	4432732.53
60	964156.07	4432725.44
61	964162.37	4432700.10
62	964176.92	4432703.71
63	964180.54	4432689.16
64	964165.98	4432685.54
65	964165.80	4432679.53
66	964268.64	4432649.94
67	964275.40	4432622.70
68	964313.27	4432500.96
69	964371.20	4432330.01
70	964384.10	4432334.38
71	964389.06	4432319.79
72	964395.69	4432300.17
73	964382.79	4432295.80
74	964388.23	4432279.76
75	964387.27	4432279.80
76	964388.18	4432279.74
77	964418.27	4432280.55
78	964420.28	4432278.23
79	964457.22	4432270.02
80	964457.72	4432250.29
81	964462.49	4432249.10
82	964464.62	4432251.56
83	964470.33	4432254.97
84	964482.03	4432258.13
85	964529.48	4432258.81
86	964529.29	4432272.44
87	964542.08	4432272.62
88	964542.18	4432303.85
89	964558.95	4432303.84
90	964558.83	4432290.83
91	964551.88	4432290.83
92	964551.88	4432297.68
93	964548.17	4432297.68
94	964548.18	4432259.08
95	964621.18	4432260.13

96	964620.81	4432285.72
97	964623.40	4432324.01
98	964643.45	4432323.63
99	964641.47	4432240.42
100	964487.68	4432238.21
101	964475.88	4432231.17
102	964476.33	4432228.05
103	964483.20	4432226.58
104	964482.88	4432224.97
105	964479.97	4432210.56
106	964462.77	4432213.34
107	964464.92	4432222.02
108	964454.67	4432230.41
109	964436.59	4432235.02
110	964424.27	4432238.13
111	964424.83	4432240.94
112	964423.00	4432241.30
113	964377.03	4432250.47
114	964373.14	4432261.96
115	964333.38	4432379.29
116	964329.82	4432379.31
117	964325.58	4432391.99
118	964315.78	4432388.77
119	964310.98	4432402.95
120	964323.88	4432407.32
121	964294.25	4432494.77
122	964283.31	4432526.32
123	964279.23	4432532.03
124	964269.50	4432563.29
125	964269.63	4432570.32
126	964258.06	4432611.10
127	964256.14	4432610.56
128	964250.66	4432632.61
129	964162.24	4432658.06
130	964158.09	4432643.64
131	964143.67	4432647.79
132	964147.82	4432662.20
133	964142.42	4432683.95
134	964136.04	4432716.37
135	964055.14	4432798.20
136	964050.93	4432802.54
137	964048.17	4432805.44
138	964034.78	4432820.03
139	964010.28	4432846.84
140	963975.70	4432872.01
141	963974.56	4432872.83
142	963965.30	4432879.58
143	963892.83	4432915.01
144	963892.31	4432916.53
145	963863.61	4432999.98

146	963798.28	4433150.71
147	963764.78	4433231.49
148	963743.78	4433234.24
149	963697.58	4433198.76
150	963498.88	4433169.19
151	963477.73	4433167.88
152	963456.70	4433168.43
153	963400.85	4433175.75
154	963350.29	4433214.51
155	963337.66	4433212.84
156	963334.83	4433212.47
157	963287.97	4433206.27
158	963279.71	4433205.18
159	963256.23	4433202.08
160	963235.11	4433151.05
161	963219.17	4433144.43
162	963188.88	4433147.16
163	963185.60	4433147.56
164	963138.60	4433112.49
165	963116.73	4433061.65
166	963076.18	4433056.87
167	963072.78	4433074.37
168	963071.78	4433082.87
169	963089.93	4433111.06
170	963093.70	4433079.07
171	963099.45	4433079.75
172	963104.94	4433092.52
173	963115.49	4433112.89
174	963122.35	4433125.32
175	963139.63	4433139.26
176	963143.65	4433145.03
177	963148.97	4433149.01
178	963159.27	4433152.87
179	963157.76	4433155.95
180	963159.54	4433162.59
181	963152.64	4433163.75
182	963146.42	4433165.43
183	963145.48	4433170.80
184	963147.11	4433181.13
185	963154.99	4433180.81
186	963161.48	4433179.73
187	963161.37	4433191.37
188	963161.71	4433193.39
189	963156.73	4433198.67
190	963148.97	4433201.00
191	963149.60	4433203.12
192	963153.58	4433204.96
193	963189.66	4433201.59
194	963190.52	4433200.46
195	963190.47	4433197.90

196	963186.15	4433195.81
197	963182.66	4433194.51
198	963180.45	4433190.25
199	963179.73	4433185.94
200	963190.39	4433183.94
201	963198.19	4433240.98
202	963175.19	4433244.88
203	963163.94	4433258.98
204	963159.40	4433286.60
205	963147.86	4433295.34

2.4. Перечень координат характерных точек границ зон планируемого размещения линейных объектов, подлежащих реконструкции в связи с изменением их местоположения

Координаты характерных точек границ зон планируемого размещения линейных объектов, подлежащих реконструкции в связи с изменением их местоположения из зон планируемого размещения линейных объектов, в проекте планировки территории отсутствуют.

2.5. Предельные параметры разрешенного строительства, реконструкции объектов капитального строительства, входящих в состав линейных объектов в границах зон их планируемого размещения

Предельные параметры разрешенного строительства, реконструкции объектов капитального строительства, входящих в состав линейных объектов в границах зон планируемого размещения в проекте планировки территории не подлежат установлению.

Учитывая основные технические характеристики проектируемых объектов капитального строительства, проектом планировки территории определена граница зоны планируемого размещения.

Общая площадь зоны планируемого размещения проектируемых объектов капитального строительства составляет 6,5237 га.

Граница зоны планируемого размещения объектов капитального строительства установлена в соответствии с требованиями действующих норм отвода и учтена при разработке рабочего проекта.

Соблюдение требования к архитектурным решениям объектов капитального строительства, данным проектом планировки территории не предусматриваются.

2.6. Информация о необходимости осуществления мероприятий по защите сохраняемых объектов капитального строительства (здание, строение, сооружение, объекты, строительство которых не завершено), существующих и строящихся на момент подготовки проекта планировки территории, а также объектов капитального строительства, планируемых к строительству в соответствии с ранее утвержденной документацией по планировке территории, от возможного негативного воздействия в связи с размещением линейных объектов

В проектной документации разработан комплекс мероприятий по защите сохраняемых объектов капитального строительства (здание, строение, сооружение, объекты, строительство которых не завершено), существующих и строящихся на момент подготовки проекта планировки территории, а также объектов капитального строительства, планируемых к строительству в соответствии с ранее утвержденной документацией по планировке территории, от возможного негативного воздействия в связи с размещением линейных объектов.

2.7. Информация о необходимости осуществления мероприятий по сохранению объектов культурного наследия от возможного негативного воздействия в связи с размещением линейных объектов

Согласно заключению службы государственной охраны объектов культурного наследия ХМАО – Югры на территории участка, испрашиваемого под хозяйственную деятельность, объектов культурного наследия, включенных в единый государственный реестр объектов культурного наследия (памятников истории и культуры) народов Российской Федерации, выявленных объектов культурного наследия либо объектов, обладающих признаками объекта культурного наследия, не имеется.

Испрашиваемый земельный участок расположен вне зон охраны/защитных зон объектов культурного наследия.

Необходимости в осуществлении мероприятий по сохранению объектов культурного наследия от возможного негативного воздействия в связи с размещением линейных объектов нет.

2.8. Информация о необходимости осуществления мероприятий по охране окружающей среды

В проектно-сметной документации разработан комплекс мероприятий по охране окружающей среды.

2.9. Информация о необходимости осуществления мероприятий по защите территории от чрезвычайных ситуаций природного и техногенного характера, в том числе по обеспечению пожарной безопасности и гражданской обороне

Мероприятия по защите территории от чрезвычайных ситуаций природного и техногенного характера, в том числе по обеспечению пожарной безопасности и гражданской обороне предусмотрены в проектно-сметной документации.

Приложение 2 к постановлению
администрации района
от 15.01.2026 № 17

Основная часть проекта межевания территории

1. Проект межевания территории. Графическая часть

«Самотлорское месторождение. Сооружение - напорный нефтепровод ДНС-27 – КСП-3, инвентарный номер 3—2930»
Землепользователь: АО «Самотлорнефтегаз»
Масштаб 1:5 000

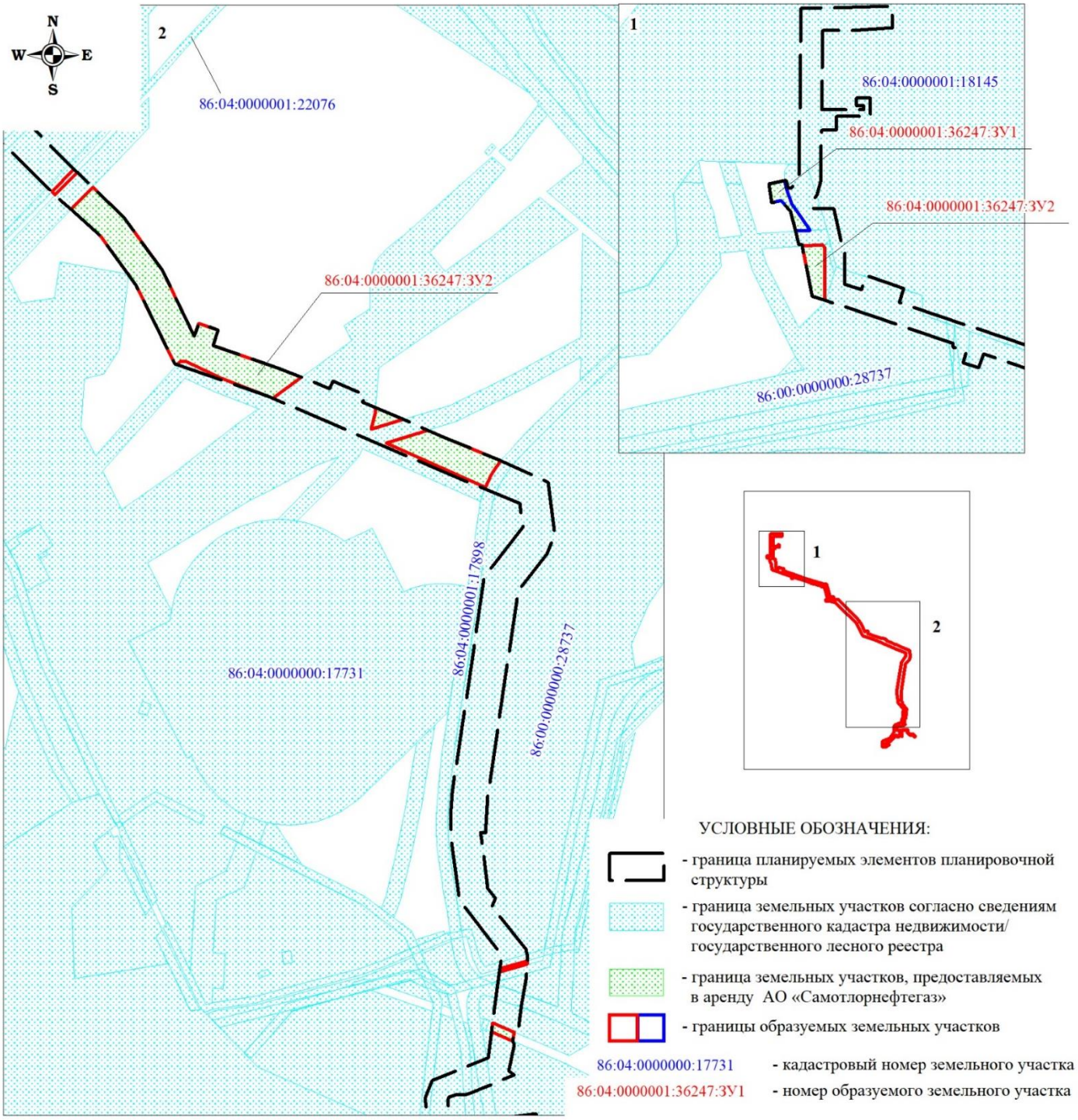

2. Проект межевания территории. Текстовая часть
2.1 Перечень образуемых земельных участков

Таблица 1

Условные номера образуемых земельных участков	Номера характерных точек образуемых земельных участков	Кадастровые номера земельных участков, из которых образуются земельные участки	Площадь образуемых земельных участков, га	Способы образования земельных участков	Вид разрешенного использования образуемых земельных участков	Сведения об отнесении (неотнесении) образуемых земельных участков к территории общего пользования	Условные номера образуемых земельных участков, кадастровые номера или иные ранее присвоенные государственные учетные номера существующих земельных участков, в отношении которых предполагаются их резервирование и (или) изъятие для государственных или муниципальных нужд, их адреса или описание местоположения, перечень и адреса расположенных на таких земельных участках объектов недвижимого имущества (при наличии сведений о них в Едином государственном реестре недвижимости)	Сведения об отнесении образуемого земельного участка к определенной категории земель (в том числе в случае, если земельный участок в связи с размещением линейного объекта подлежит отнесению к определенной категории земель в силу закона без необходимости принятия решения о переводе земельного участка из состава земель этой категории в другую) или сведения о необходимости перевода земельного участка из состава земель одной категории в другую
86:04:0000001:36247:ЗУ1	н1-н12	86:04:0000001:36247	0.0524	Образование ЗУ путем раздела ЗУ с кадастровым номером	Строительство, реконструкция, эксплуатация	Не относится к территории	-	Земли лесного фонда

				86:04:0000001:36247 с сохранением исходного в измененных границах	линейных объектов	общего пользования		
86:04: 0000001: 36247:ЗУ2	н1-н54	86:04: 0000001: 36247	1.1224	Образование ЗУ путем раздела ЗУ с кадастровым номером 86:04:0000001:36247 с сохранением исходного в измененных границах	Строительство, реконструкция, эксплуатация линейных объектов	Не относится к территории общего пользования	-	Земли лесного фонда
Перечень кадастровых номеров существующих земельных участков, на которых линейный объект может быть размещен на условиях сервитута, публичного сервитута, их адреса или описание местоположения, перечень и адреса расположенных на таких земельных участках объектов недвижимого имущества (при наличии сведений о них в Едином государственном реестре недвижимости								
-								
Целевое назначение лесов, вид (виды) разрешенного использования лесного участка, количественные и качественные характеристики лесного участка, сведения о нахождении лесного участка в границах особо защитных участков лесов (в случае, если подготовка проекта межевания территории осуществляется в целях определения местоположения границ образуемых и (или) изменяемых лесных участков)								

Характеристика лесного участка: 86:04:0000001:36247:ЗУ1, 86:04:0000001:36247:ЗУ2

Таблица 2

Целевое назначение лесов	Лесничество	Участковое лесничество/урочище (при наличии)	Лесной квартал	Лесотаксационный выдел	Преобладающая порода	Площадь(га)/ запас древесины (куб.м)	В том числе по группам возраста древостоя (га/куб.м)			
							молодняки	средневозрастные	приспевающие	спелые и перестойные
1	2	3	4	5	6	7	8	9	10	11
Трубопровод технологический (Сооружение - напорный нефтепровод ДНС-27 - КСП-3, инвентарный номер 3--2930. Узел 2)										
Эксплуатационные	Нижневартовское	Нижневартовское/ Нижневартовское	372	88	--	0,0033 / --	Болото			
Эксплуатационные	Нижневартовское	Нижневартовское/ Нижневартовское	406	77	--	0,0491 / --	Пески			
Итого по объекту:						0,0524 / --	--	--	--	--
Трубопровод технологический (Сооружение - напорный нефтепровод ДНС-27 - КСП-3, инвентарный номер 3--2930)										
Эксплуатационные	Нижневартовское	Нижневартовское/ Нижневартовское	406	10	--	0,0946 / --	Трасса коммуникаций			
Эксплуатационные	Нижневартовское	Нижневартовское/ Нижневартовское	406	16	--	0,6947 / --	Болото			
Эксплуатационные	Нижневартовское	Нижневартовское/ Нижневартовское	406	29	--	0,0342 / --	Болото			
Эксплуатационные	Нижневартовское	Нижневартовское/ Нижневартовское	406	42	--	0,2213 / --	Болото			
Эксплуатационные	Нижневартовское	Нижневартовское/ Нижневартовское	406	77	--	0,0776 / --	Пески			
Итого по объекту:						1,1224 / --	--	--	--	--
Всего по отводу:						1,1748 / --	--	--	--	--

Средние таксационные показатели насаждений лесного участка

Таблица 3

Целевое назначение лесов	Лесной квартал	лесотаксационный выдел	Преобладающая порода	Состав	Возраст	Бонитет	Полнота	Средний запас древесины лесных насаждений (куб.м/га)			
								молодняки	средневозрастные	приспевающие	спелые и перестойные
1	2		3	4	5	6	7	8	9	10	11
--	--	--	--	--	--	--	--	--	--	--	--

2.2. Перечень координат характерных точек образуемых земельных участков

Номер характерной точки	Координаты	
	X	Y
86:04:0000001:36247:ЗУ1		
н1	964479.97	4432210.56
н2	964482.88	4432224.97
н3	964475.12	4432227.04
н4	964461.80	4432231.58
н5	964454.82	4432236.42
н6	964448.24	4432241.28
н7	964438.42	4432247.58
н8	964437.47	4432248.25
н9	964436.59	4432235.02
н10	964454.67	4432230.41
н11	964464.92	4432222.02
н12	964462.77	4432213.34
86:04:0000001:36247:ЗУ2		
н1	964034.78	4432820.03
н2	964055.39	4432839.55
н3	964028.36	4432867.60
н4	963979.50	4432903.17
н5	963918.68	4432932.90
н6	963930.19	4432936.86
н7	963924.02	4432954.83
н8	963909.83	4432949.96
н9	963889.24	4433009.92
н10	963880.66	4433030.97
н11	963861.67	4433005.08
н12	963879.93	4432957.66
н13	963894.97	4432925.57
н14	963895.84	4432920.76
н15	963893.25	4432917.36
н16	963892.31	4432916.53
н17	963892.83	4432915.01
н18	963965.30	4432879.58
н19	963974.56	4432872.83
н20	963975.54	4432872.96
н21	963975.70	4432872.01
н22	964010.28	4432846.84
н23	963832.19	4433146.98
н24	963825.56	4433162.28
н25	963804.15	4433213.90
н26	963801.35	4433212.13
н27	963796.40	4433208.21
н28	963790.78	4433204.92
н29	963779.90	4433199.61
н30	963779.91	4433199.57
н31	963820.54	4433108.96
н32	964423.00	4432241.30
н33	964424.22	4432259.60
н34	964423.92	4432260.02
н35	964421.29	4432262.11
н36	964373.14	4432261.96
н37	964377.03	4432250.47
н38	963852.88	4433099.05
н39	963851.34	4433102.84
н40	963841.99	4433124.40
н41	963832.93	4433094.86
н42	963847.06	4433098.58
н43	963279.71	4433205.18
н44	963287.97	4433206.27
н45	963279.52	4433225.97
н46	963271.23	4433224.87
н47	964050.93	4432802.54
н48	964071.81	4432822.52
н49	964069.03	4432825.41
н50	964048.17	4432805.44
н51	963334.83	4433212.47
н52	963337.66	4433212.84
н53	963345.03	4433238.20
н54	963341.88	4433237.95

2.3. Сведения о границах территории, применительно к которой осуществляется подготовка проекта межевания, содержащие перечень координат характерных точек таких границ в системе координат, используемой для ведения Единого государственного реестра недвижимости

Сведения отсутствуют.

2.4 Вид разрешенного использования образуемых земельных участков, предназначенных для размещения линейных объектов и объектов капитального строительства, проектируемых в составе линейного объекта, а также существующих земельных участков, занятых линейными объектами и объектами капитального строительства, входящими в состав линейных объектов, в соответствии с проектом планировки территории

В соответствии с пунктом 13 части 1 статьи 25 Лесного кодекса РФ вид разрешенного использования образуемых земельных участков из состава земель лесного фонда устанавливается «Строительство, реконструкция, эксплуатация линейных объектов».

Виды разрешенного использования образуемых земельных участков указаны в таблице 1.